

Underrättelser för sjöfarande Sjöfartsverket



Underrättelser för sjöfarande Områdesindelning



Ufs-redaktionen
Sjöfartsverket
601 78 Norrköping

Tel: 0771 630 605
E-post: ufs@sjofartsverket.se

Ansvarig utgivare:
Affärsområdeschef Patrik Wiberg

Underrättelser för sjöfarande (Ufs) publiceras i ett häfte i PDF-format som i allmänhet utkommer varje vecka. Häftet är en sammanställning av de notiser som publiceras på Sjöfartsverkets webbplats: www.sjofartsverket.se/ufs Ufs-notiser innehåller uppgifter om förändringar i sjökort och annan information av vikt för navigering i svenska farvatten.

Informationen om förändringar i utländska vatten är begränsad. Ufs ger inte tillräckligt detaljerade upplysningar för att användaren ska kunna hålla andra länders sjökort fullständigt uppdaterade.

Ologiska sidbrytningar kan ibland uppstå då häftet genereras automatiskt från en databas.

Tillkännagivanden - Generell information, t.ex. nytryck av sjökort och kungörelser av beslut från olika myndigheter.

Underrättelser - Sjökortsrättelser samt temporära och preliminära notiser gällande en specifik geografisk plats.

En (*) framför notisens nummer anger att notisen är utfärdad av svensk myndighet och gäller svenska farvatten.

Bokstaven **(P)** efter numret anger att notisen är av förberedande art. Notisen kommer senare att ersättas med en verkställighetsnotis.

Bokstaven **(T)** efter numret anger att informationen gäller tillfälligt och upphör när giltighetstiden är slut eller att notisen ersatts med ny information via en verkställighetsnotis eller en ny T-notis.

Informationen som publiceras i preliminära och temporära notiser utkommer i allmänhet även som uppdateringar till elektroniskt sjökort (ENC). Om de inte återfinns i ENC finns texten "Visas ej i ENC" i notisen.

Bärningar är rättvisande från 0° medurs till 360°. När uppgiften gäller fyrsken, anges bäring från sjön i riktning mot fyren.

Sjökortsbilder i Ufs-notiser är avsedda för att förtydliga och förenkla rättelsearbetet. De är inte avsedda att klippas ut och införas i sjökort. I allmänhet beskrivs och visas rättelsen i det sjökort som har störst skala.

Uppgiftslämnaren är ansvarig för sakinnehållet i Ufs-notiser. Mer information om Ufs återfinns i publikationen **Ufs A**.

Sjöfynd (Lag 1918:163)

All hantering gällande Sjöfynd hänvisas till Polismyndigheten. Sjöfynd publiceras på Sjöfartsverkets webbplats: www.sjofartsverket.se/ufs

Rapportera faror och fel

Vid iakttagelse av fel på utmärkning, släckta fyrar, drivande föremål eller annat som kan utgöra fara för sjöfarten ska Sweden Traffic snarast kontaktas:

Tel: 0771-63 06 85

VHF anrop: Sweden Traffic på lämplig trafikkanal.

E-post: swedentraffic@sjofartsverket.se

Berörda sjökort och notisnummer

Berörda sjökort	Notisnr	Berörda sjökort	Notisnr
4	17944 (T)	934	17878
10	17923 (T)	1131	17937 (T)
41	17944 (T)	6141	17779
61	17923 (T)	6141	17942 (T)
61	17947	6141	17946 (T)
62	17923 (T)	6142	17779
62	17947	6142	17942 (T)
74	17872 (T)	6162	17923 (T)
74	17887	6163	17923 (T)
83	17872 (T)	6211	17879
83	17887	9312	17940 (T)
93	17941 (T)	9313	17940 (T)
113	17937 (T)		
415	17944 (T)		
421	17944 (T)		
522	17884 (T)		
523	17931 (T)		
616	17923 (T)		
621	17879		
712	17875		
741	17846		
742	17846		
742	17872 (T)		
743	17872 (T)		
839	17887		
921	17887		
922	17690		
922	17938		
925	17941 (T)		
931	17940 (T)		
931	17941 (T)		
932	17934 (T)		

TILLKÄNNAGIVANDEN

Inga Tillkännagivanden i detta häfte.

UNDERRÄTTELSE

Områden utan notiser i detta häfte

Norra Kvarken
Ålands hav och Skärgårdshavet
Finska viken
Rigabukten
Sydöstra Östersjön
Sydvästra Östersjön
Store- och Lillebaelt
Vänern och Trollhätte kanal
Övriga inlandsfarvatten
Ej områdesbundet

Bottenviken

* 17944 (T)

Sjökort: 4, 41, 415, 421

Sverige. Bottenviken. O om Byske. Tåme. Skjutvarning. 26 - 27 september 2023.

Skarpskjutning pågår på Tåme skjutfält vid de tider som anges i tabellen nedan. Vid dessa tider är det i sjökorten markerade riskområdet "R 58" avlyst ut till angivet avstånd från stranden.

Ytterligare upplysningar lämnas på VHF kanal 16, anrop Tåme skjutfält, eller tel. 0921-348 405 (säkerhetscentralen).

Datum	Tid	Riskavstånd från stranden
-------	-----	---------------------------

26 september	0700 - 2359	6,5 M
27 september	0000 - 2230	6,5 M

Position: Ca	64-55N	021-30E	Tåme riskområde
--------------	--------	---------	-----------------

Visas ej i ENC.

Bsp Bottenviken 2018/s37, s38, s39, s40, s41, s42, s44, Bsp Bottenviken 2023/s37, s38, s39, s40, s41, s42, s44

Försvarmakten. Publ. 13 sep 2023

Bottenhavet

* 17884 (T)

Sjökort: 522

Sverige. Bottenhavet. Örnsköldsvik. Örnsköldsviksfjärden. Oljehamnen. Arbeten.

Tid: 2 oktober - 31 december 2023

Renoveringsarbete av oljekajen i Örnsköldsvik.

Arbetet kommer att ske från arbetsbåtar och pråm.

Sjöfarande uppmanas att passera området med försiktighet.

Oljehamn, Örnsköldsvik	63-16,63N	018-44,56E
------------------------	-----------	------------

Visas ej i ENC.

Bsp Bottenhavet N 2019/s20, s51

Tecnicon Byggkonsult AB. Publ. 13 sep 2023

*** 17931 (T)****Sjökort: 523****Sverige. Bottenhavet. Kramfors. Svanösundet. Svanön. Lunde. Rörledning. Arbeten.**Notiser som utgår: [2023:975/17835\(T\)](#)

Tid: 21 augusti - 17 september 2023.

Arbetsbåt "Najad" eller "Per-Olof" utför arbetet och en mindre stödbensponton.

Kontakt: 070-677 86 53.

Arbetsområde ca position	62-53,47N	017-51,68E
--------------------------	-----------	------------

Visas ej i ENC.

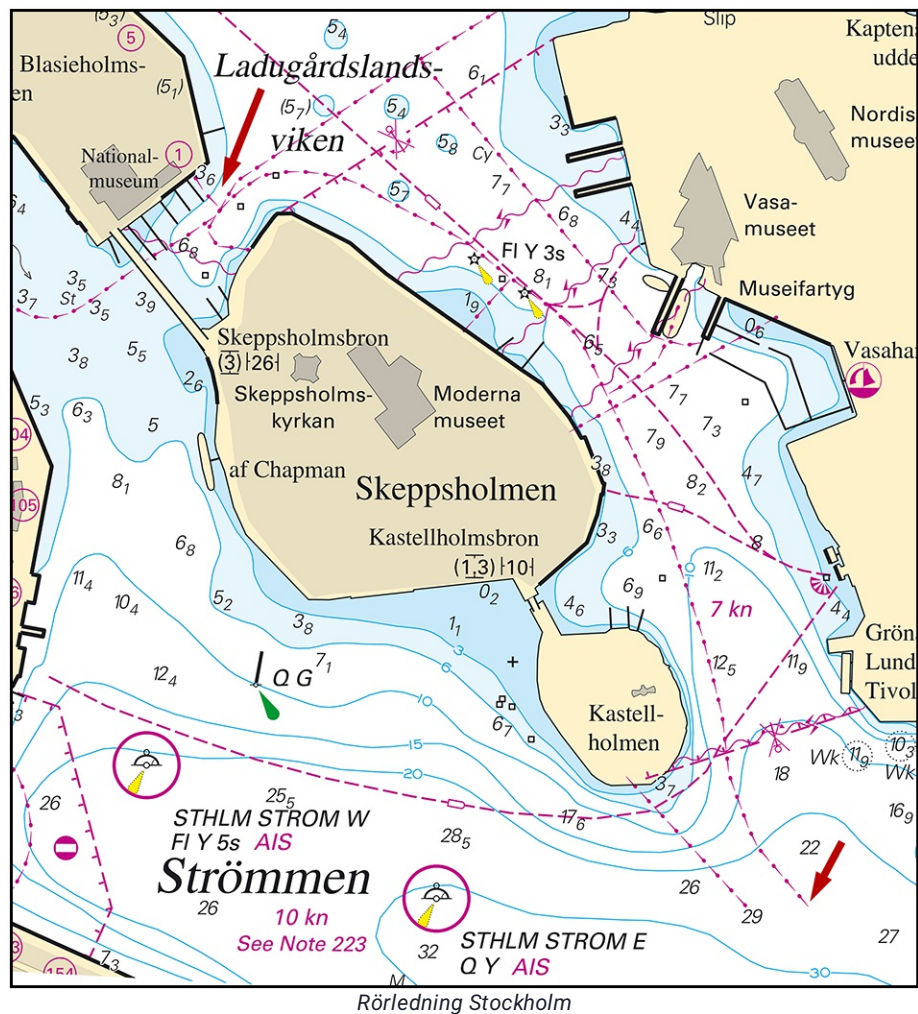
Bsp Bottenhavet N 2019/s14, s52

Norrlands Sjöentreprenad AB. Publ. 12 sep 2023

Norra Östersjön*** 17779****Sjökort: 6141, 6142****Sverige. Norra Östersjön. Stockholm. Blasieholmen. Skeppsholmen. Kastellholmen. Rörledning.**

Inför	rörledning mellan 1) - 4) samt mellan 2) - 14)				
		1	59-19,716N	018-04,794E	landfäste Blasieholmen
		2	59-19,664N	018-04,869E	landfäste Skeppsholmen
		3	59-19,668N	018-04,825E	
		4	59-19,677N	018-04,815E	
		5	59-19,694N	018-04,831E	
		6	59-19,715N	018-04,882E	
		7	59-19,719N	018-04,928E	
		8	59-19,712N	018-05,011E	
		9	59-19,670N	018-05,16E	
		10	59-19,624N	018-05,281E	
		11	59-19,600N	018-05,323E	
		12	59-19,303N	018-05,524E	
		13	59-19,253N	018-05,563E	
		14	59-19,212N	018-05,631E	

Bsp Mälaren - Hjälmarén 2020/s52, BSP Stockholm M 2022/s06, s10



TIBI Stockholm AB. Publ. 13 sep 2023

* 17879

Sjökort: 621, 6211

Sverige. Norra Östersjön. Oxelösund. Slaggkajen. Kaj ej i bruk. Stryk namn och djupsiffror.

Stryk	Slaggkajen och djup 5,4	58-40,25N	017-08,30E
--------------	-------------------------	-----------	------------

Bsp Ostkusten 2021/s21, Bsp Ostkusten 2023/s21

Sjöfartsverket. Publ. 13 sep 2023

*** 17923 (T)****Sjökort: 10, 61, 616, 6162, 6163, 62****Sverige. Norra Östersjön. O om Utö. Skjutvarning. 25 september - 1 oktober 2023.**

Position: Ca	58-54N	018-20E	Utö skjutområde
--------------	--------	---------	-----------------

Under angivna tider pågår skarpskjutning på Utö skjutfält varvid riskområdet O om Utö är avlyst ut till det avstånd som anges i tabellen.

Under dygnets mörka timmar sker skjutning oftast med lys- och signalammunition.

Skjutning genomförs med laser. Sjöfarande ska EJ använda kikare/optiska instrument mot fältet.

Upplysningar under pågående skjutning lämnas på VHF kanal 16, anrop Utö skjutfält, eller tel. 08-501 570 45. Information om kommande skjutningar, tel: 010-823 18 23, Muskö Sjöcentral.

Datum	Tid	Riskavstånd från stranden
--------------	------------	----------------------------------

25 - 26 september	0900 - 1900	2,4 M
27 september	0900 - 1900	4,2 M
28 september	1000 - 1900	4,2 M
30 september - 1 oktober	0900 - 1800	1,8 M

Visas ej i ENC.

Bsp Mälaren - Hjälmarén 2020/s07, Bsp Ostkusten 2021/s05, Bsp Ostkusten 2023/s05, BSP Stockholm S 2022/s04, s05, s13, s17, s18, s19, s34, s35, s37

Försvarmakten. Publ. 13 sep 2023

* 17942 (T)

Sjökort: 6141, 6142

Sverige. Norra Östersjön. Stockholm. Saltsjön. Dykningar.

Tid: 19 - 23 september 2023 under kväll/natt 2000 - 0600.

Undervattensarbete med dykare assisterat av fartyget Sound Solution.

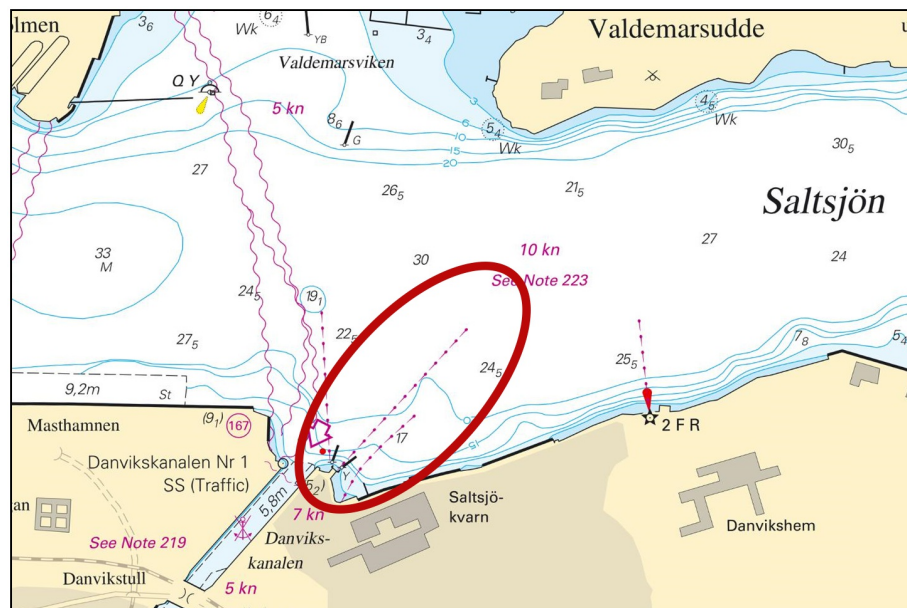
Fartyget (som är utrustad med AIS) kontaktas via VHF kanaler 16/73.

Arbetsområdet kommer tillfälligt att markeras av fyra gula bojar.

Passage sker norr om arbetsplatsen på säkert avstånd och iakttagande av sänkt fart.

arbetsområde, ungefärligt mellan a) och b)	a)	59-18,92N	018-06,50E
	b)	59-19,00N	018-06,70E

Bsp Mälaren - Hjälmarén 2020/s52, BSP Stockholm M 2022/s06, s10



Dykarbete 19 - 23 september 2023

Sventab. Publ. 13 sep 2023

*** 17947****Sjökort: 61, 62****Sverige. Norra Östersjön. NO om Gotska sandön. Vrak. Arbeten avslutade.**Notiser som utgår: [2023:976/17778\(T\)](#)

Vrakets position	58-49,0N	020-21,0E
------------------	----------	-----------

Havs- och vattenmyndigheten. Publ. 13 sep 2023

Mälaren och Södertälje kanal

*** 17937 (T)****Sjökort: 113, 1131****Sverige. Mälaren och Södertälje kanal. Mälaren. Kvicksundsbron. Arbeten. 11 september - 3 december 2023.**

Tid: 11 september - 3 december 2023.

Arbete med pålning vid Kvicksundsbron pågår från pråm.

Pråmen behöver flyttas vid passage av bron och behöver 3 timmar förvarning.

Anropa Kvicksundsbron 3 timmar före passage på VHF kanal 68 eller på telefon: +46 (0)708-76 30 26, +46 (0)10-131 64 61.

Kvicksundsbron	59-27,16N	016-19,16E
----------------	-----------	------------

Visas ej i ENC.

Bsp Mälaren - Hjälmarens 2020/s19, s20, s57

Sjöfartsverket. Publ. 12 sep 2023

* 17946 (T)

Sjökort: 6141

Sverige. Mälaren och Södertälje kanal. Mälaren. Stockholm. Gröndalsbron. Arbeten.

Tid: september 2023 - 30 november 2023.

Arbeten pågår på och under ytan med dykare vid Gröndalsbron. Passagen under bron är öppen för sjötrafik. Sjöfarande uppmanas till svallfri passage måndag - söndag kl. 0600 - 2200.

Gröndalsbron	59-19,1N	017-59,9E
--------------	----------	-----------

Bsp Mälaren - Hjälmarens 2020/s50

SUAB. Publ. 13 sep 2023

Mellersta Östersjön

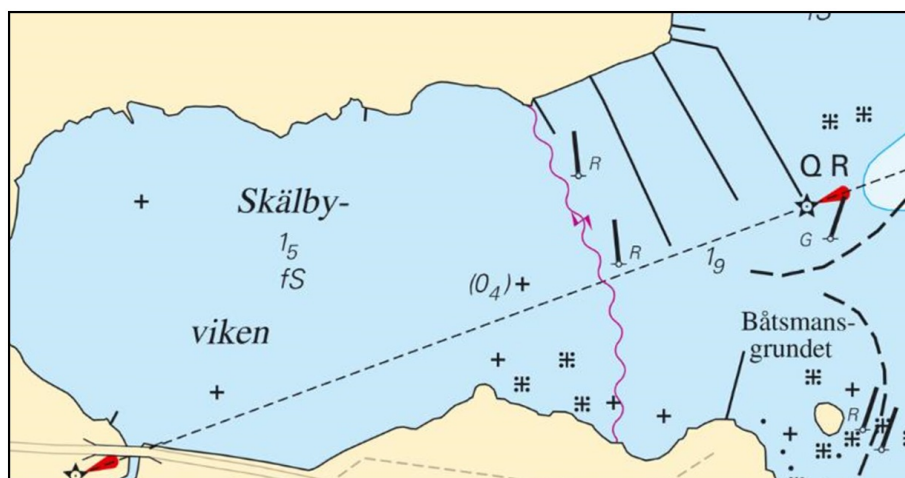
* 17875

Sjökort: 712

Sverige. Mellersta Östersjön. Kalmar. Skälbyviken. Sjö kabel, el.

Inför	sjökabel, el mellan a) och b)	a)	56-41,24N	016-22,05E
		b)	56-41,10N	016-22,12E

Bsp Kalmarsund 2019/s34, Bsp Kalmarsund 2023/s34



Skällbyviken

Kalmar kommun Serviceförvaltningen. Publ. 13 sep 2023

Södra Östersjön

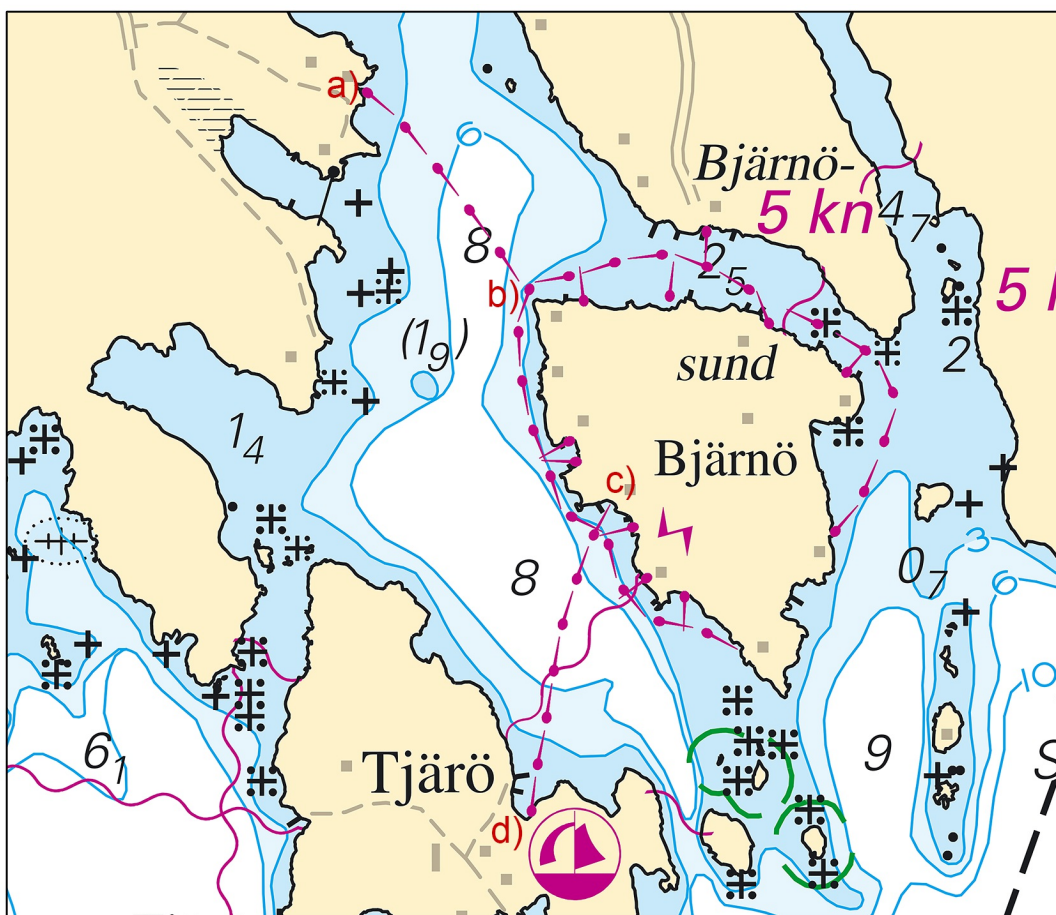
* 17846

Sjökort: 741, 742

Sverige. Södra Östersjön. O om Karlshamn. Bjärnö. Tjärö. Rörledningar.

Inför	rörledning från pos a) - b)	a)	56-11,17N	015-02,67E	
		b)	56-10,95N	015-02,99E	
Inför	rörledning från pos c) - d)	c)	56-10,72N	015-03,15E	
		d)	56-10,39N	015-02,99E	
Inför	rörledning runt Bjärnö		56-10,77N	015-03,33E	enligt sjökortsbild

Bsp Hanöbukten 2022/s21



Bjärnö. Nya rörledningar.

*** 17872 (T)****Sjökort: 74, 742, 743, 83****Sverige. Södra Östersjön. Inseglingen till Åhus. Rinkaby. Skjutvarning. 25 september - 1 oktober 2023.**

Position: Ca.	55-56N	014-22E	Restriktionsområde R38A RINKABY
---------------	--------	---------	---------------------------------

Under angiven tid pågår skarpskjutning på Rinkaby skjutfält, varvid farvattnen utanför Åhus berörs. Därmed är det i sjökorten markerade området R38A avlyst ut till angivet avstånd från stranden.

Orange blixtljus, Q Or, tänds vid skjutfältsgränserna när skjutning pågår.

Ytterligare upplysningar: VHF kanal 16/18, anropssignal "Rinkaby skjutfält" eller via Sjökontrollen, tel 044-24 25 02 (endast under pågående skjutning).

Datum	Tid	Riskavstånd
25 September	1200 - 1700	2,5 M
26 september	0900 - 1700	2,5 M
27 september	0900 - 2200	2,5 M
28 september	0900 - 1700	2,5 M
30 september	0900 - 1900	1,7 M
1 oktober	0900 - 1400	0,8 M

Visas ej i ENC.

Bsp Hanöbukten 2022/s24, s25, s26, s28

Försvarmakten. Publ. 13 sep 2023

*** 17887****Sjökort: 74, 83, 839, 921****Sverige. Södra Östersjön. S om Skåne. Mätutrustning avlägnad.**

Stryk	oren botten på positionerna 1 - 10			
		1	55-22,244N	013-57,888E
		2	55-23,299N	013-42,525E
		3	55-15,213N	013-35,026E
		4	55-17,051N	013-19,316E
		5	55-18,293N	013-13,968E
		6	55-14,745N	012-57,739E
		7	55-18,913N	012-52,537E
		8	55-21,616N	014-23,863E
		9	55-18,244N	013-03,823E
		10	55-19,279N	014-08,661E

Bsp Hanöbukten 2022/s07, Bsp Sydkusten 2020/s03, s05, s06, s07, s24, s25, s26, s27, s28, s29, s30

Länsstyrelsen Skåne. Publ. 13 sep 2023

Öresund

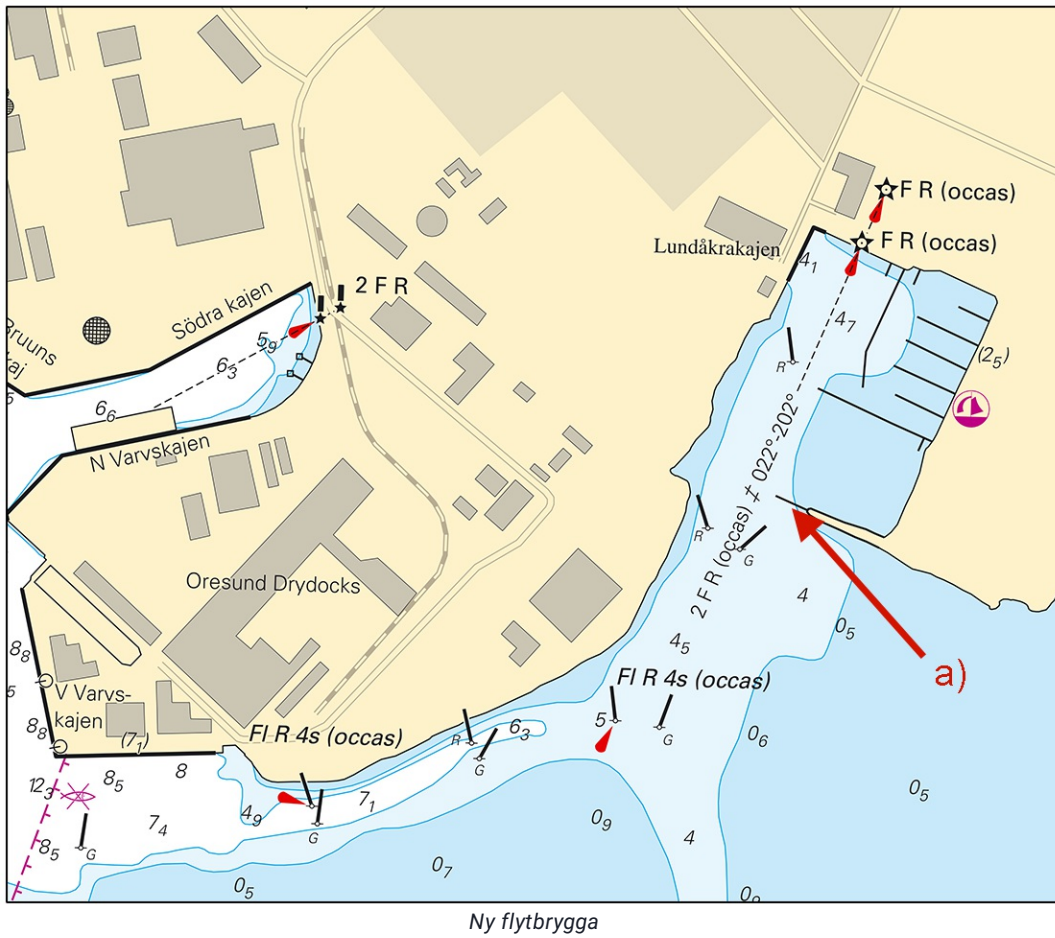
* 17690

Sjökort: 922

Sverige. Öresund. Landskrona. Lundåkrakajen. Inför brygga.

Inför	brygga enligt sjökortsbild	a)	55-51,469N	012-50,924E
-------	----------------------------	----	------------	-------------

Bsp Sydkusten 2020/s13, s50



Sjöfartsverket. Publ. 13 sep 2023

* 17938

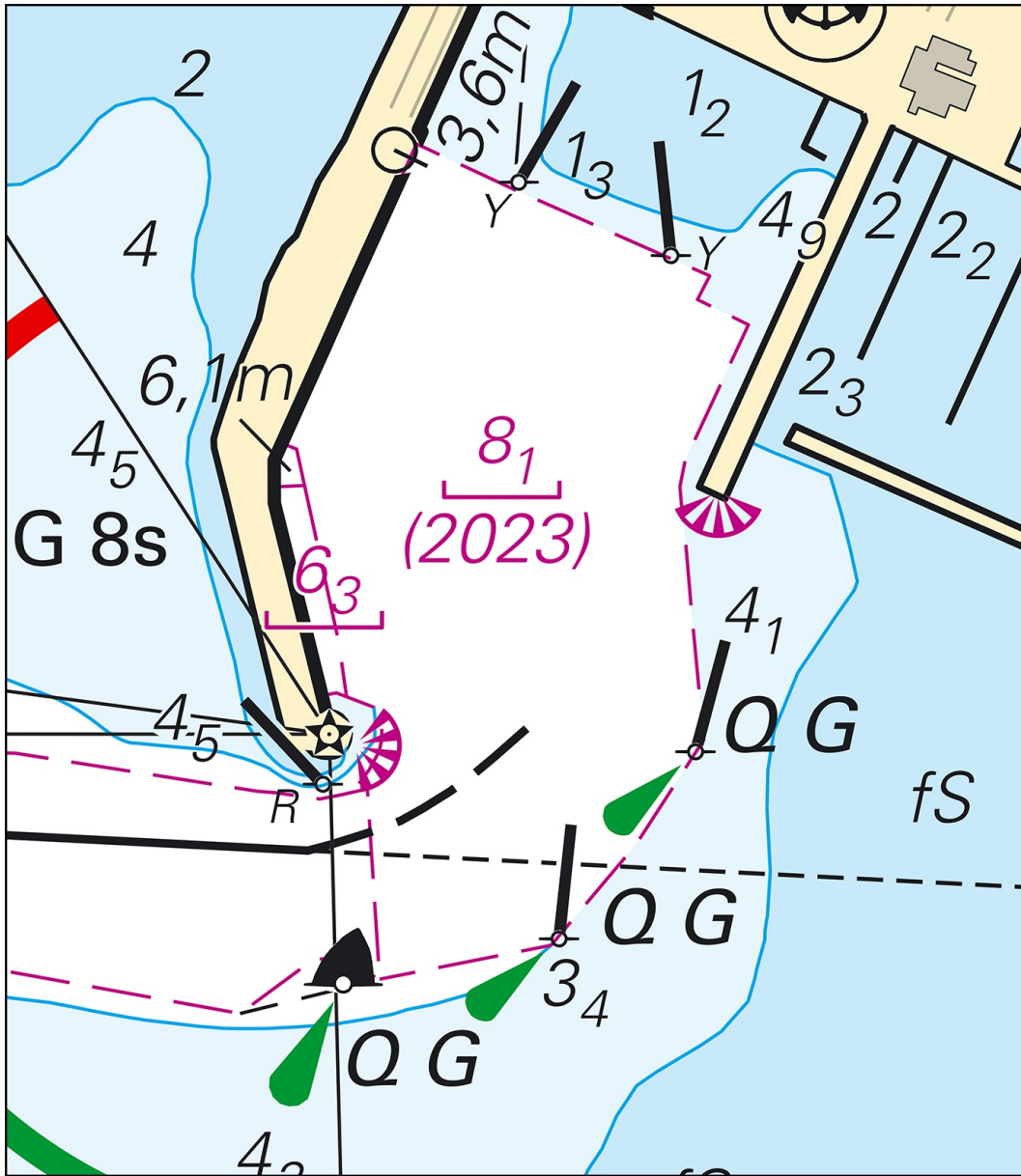
Sjökort: 922

Sverige. Öresund. Höganäs. Djup.

En sjömätning i Höganäs hamn har påvisat andra djup än vad som redovisas i sjökortet. De viktigaste förändringarna redovisas nedan i tabellform, samt i sin helhet i nästa tryck av berört sjökort. Uppdateringen finns tillgänglig som en uppdatering av ENC.

Stryk	muddrad yta 6,9 m	1	56-11,909N	012-32,680E
Stryk	muddrad yta 7,6m (2021)	2	56-11,867N	012-32,607E
Stryk	muddrad yta 7,2m	3	56-11,904N	012-32,562E
Stryk	muddrad yta (6)	4	56-11,858N	012-32,534E
Stryk	muddrad yta (5,7)	5	56-11,828N	012-32,549E
Inför	ramad yta 8,1m (2023)	6	56-11,866N	012-32,624E
Inför	ramad yta 6,3m	7	56-11,833N	012-32,544E
Inför	muddrad yta 6,1m	8	56-11,869N	012-32,529E

Bsp Sydkusten 2020/s10, s11, s50, Bsp Västkusten S 2021/s66, Bsp Västkusten S 2023/s66



Höganäs

Kattegatt

*** 17940 (T)**

Sjökort: 931, 9312, 9313

Sverige. Kattegatt. Göteborg. Älvsborgshamnen. Kaj 713. Arbeten.

Tid: 25 september 2023 - 1 juli 2024.

Arbete kommer pågå på kaj 713 under ovanstående period.

Sjötrafik bör undvikas i byggområdet.

Kaj 713	57-41,40N	011-49,80E
---------	-----------	------------

Bsp Västkusten S 2021/s17, s19, s46, s47, s56, Bsp Västkusten S 2023/s17, s19, s46, s47, s56

Göteborgs hamn. Publ. 13 sep 2023

*** 17941 (T)****Sjökort: 925, 93, 931****Sverige. Kattegatt. SV om Göteborg. Tistlarna. Dykarbeten med sjökabel.**

Tid: 18 - 29 September 2023, 0800 - 2000.

Arbeten längs två sjökablar kommer genomföras med hjälp av dykare mellan nedanstående positioner.

Sjöfarande ombedes navigera med försiktighet i området.

Dykarbeten på sjökabel 1 mellan position a) - f)	a)	57-30,60N	011-41,92E
	b)	57-30,95N	011-42,97E
	c)	57-30,97N	011-43,98E
	d)	57-30,86N	011-45,08E
	e)	57-30,86N	011-45,97E
	f)	57-30,96N	011-46,94E
Dykarbeten på sjökabel 2 mellan position g) - l)	g)	57-31,05N	011-42,15E
	h)	57-31,30N	011-43,12E
	i)	57-31,30N	011-44,30E
	j)	57-31,05N	011-45,74E
	k)	57-31,58N	011-48,52E
	l)	57-32,26N	011-49,47E

Visas ej i ENC.

Bsp Västkusten S 2021/s18, s19, s20, Bsp Västkusten S 2023/s18, s19, s20

PUA Seacure Rescue and Safety AB. Publ. 13 sep 2023

Skagerrak*** 17878****Sjökort: 934****Sverige. Skagerrak. SV om Hamburgsund. Hamburgö. Jakobsö. Namnändring.**

Ersätt	namnet på ön L Hamburgö med Jakobsö	a)	58-32,06N	011-14,16E
---------------	-------------------------------------	----	-----------	------------

Bsp Västkusten N 2021/s13, BSP Västkusten N 2023/s13

Sjöfartsverket. Publ. 13 sep 2023

*** 17934 (T)****Sjökort: 932****Sverige. Skagerrak. Orust. Tjörn. Stigfjorden. Flytande hinder. Fara för sjöfarande.**

Raserade musselodlingar har rapporterats i området.

Sjöfarande ombedes iakttaga skärpt uppmärksamhet vid navigering i närheten av området.

Raserad musselodling i position	58-03,9N	011-35,2E
---------------------------------	----------	-----------

Visas ej i ENC.

Bsp Västkusten N 2021/s24, BSP Västkusten N 2023/s24, Bsp Västkusten S 2021/s12, Bsp Västkusten S 2023/s12

Sjöfartsverket. Publ. 12 sep 2023